

### Sendero GR-92

Sendero del Mediterráneo

Sendero GR-92	
Inicio:	Puente medieval del Molino del Olivar
Llegada:	Barranco de Aiguadoliva
Longitud:	24 km
Duración aproximada:	6 h. 10'
Sitios de interés:	Puente medieval del Molino del Olivar, santuario de la Misericordia, cruz de Migcamí, el Estret, paseo marítimo, puerto y barranco de Aiguadoliva.

Este sendero forma parte de la red europea de senderos de Gran Recorrido (GR). Comienza en Alemania y de los 3.000 km señalizados, 24 transcurren por el término municipal de Vinaròs. Se puede transitar sin mayor dificultad y alberga en su recorrido lugares de interés geográfico, histórico, botánico y de arquitectura popular. Para facilitar el recorrido éste se puede realizar en tres etapas diferenciadas:

#### A) Vinaròs – Santuario de la Misericordia (9 km)

Parte este tramo del antiguo colegio de Sant Sebastià, ubicado a mitad del paseo marítimo, y transcurre junto al mar en dirección norte hasta la desembocadura del río Cervol. Una vez aquí bordeamos el río siguiendo las marcas y pasamos a la otra orilla por el puente de Dalt. A nuestra izquierda vemos un puente romano, los canales del río y, un poco más adelante, la cruz de Migcamí. Continuamos por el lecho del río y llegamos al Estret, donde el río alcanza medio metro de ancho y forma una espectacular garganta. Tomamos dirección este y ascendemos por la sierra hasta la cruz, construida sobre un poblado ibero, donde gozaremos de unas espectaculares vistas que van desde la llanura, pasando por el mar, el delta del Ebro, hasta las montañas de Montsià y el puerto de Becete. Llegamos enseguida al santuario de la Misericordia y San Sebastià. Este santuario es un lugar de gran valor religioso, arquitectónico y paisajístico y en él podemos realizar otro recorrido por el sendero local Redona de l'Ermítia.

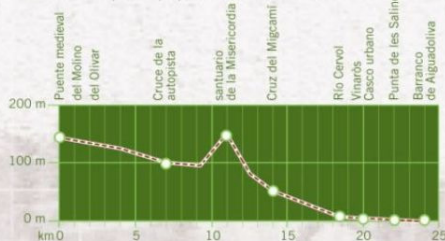
#### B) Santuario de la Misericordia – Puente medieval del Molino del Olivar (11 km)

Situados en la puerta del santuario, tomamos dirección oeste hasta alcanzar la colina de Barona, el punto más alto de todo el itinerario (165 m), donde también disfrutaremos de unas buenas vistas de la zona. A partir de aquí descendemos hasta llegar al terreno llano, atravesado por el barranco de la Barbiguera. Transcurre este tramo entre campos de cítricos y alguno de secano. Finalmente llegamos a los mojones de *Els Tres Fitons del Regne*, que delimitan las tierras valencianas y catalanas, y el Puente medieval del Molino del Olivar sobre el río de la Sénia.



#### C) Vinaròs – Barranco de Aiguadoliva (4 km)

Este tramo también parte del antiguo colegio de Sant Sebastià y transcurre junto al mar, pero esta vez vamos en dirección sur. Entramos en la zona portuaria, pasamos junto a la lonja de pescado y luego la plaza de toros y el varadero, hasta llegar a la playa del Clot. A partir de aquí, pasamos junto a una gran cantidad de calas y, tras pasar el cabo del Puntal, llegamos al barranco de Aiguadoliva, con flora y fauna propia de las zonas húmedas.



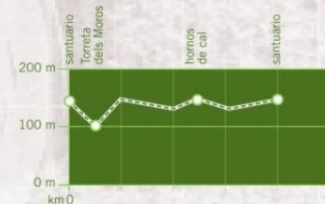
coscojas, enebros, etc. Continúa bajando al tiempo que se contempla una gran panorámica de toda la plana, desde el Montsià hasta Peñíscola. Unos 100 m más abajo encontramos los restos de la *Torreta dels Moros*, torre vigia medieval contra las invasiones piratas. Desde aquí la senda sube las pendientes más inclinadas del recorrido y unos 70 m más adelante encontramos las dos simas, que indican la presencia de posibles grutas subterráneas. Pasadas éstas, 300 m más arriba, llegamos al poblado ibero, cerca del cual se encuentra la cruz, desde donde se gozan de unas excelentes vistas.

#### Segundo tramo (dificultad baja)

En el punto que se unen el vía crucis y el poblado ibero, la senda comienza a bajar hasta cruzar la carretera que viene de Vinaròs. Tras ésta continúa entre olivos centenarios y se adentra en el arbolado, muestra de árboles y arbustos del bosque mediterráneo. Cerca del arbolado, aparece el insectario, donde se crían plantas que alimentan orugas de mariposas. Continuamos hacia el noroeste por una densa pinada con un área de descanso. A partir de ésta, el matorral como el romero, la coscoja o la jara es de poca altura pero muy denso. Llegamos al Tentadero "Pan y Toros", donde giramos hacia el norte por un corta-fuegos y ascendemos por él hasta encontrar de nuevo el sendero. Una vez en él, giramos al oeste y nos encontramos con una caseta de bóveda, conocida como la Caseta dels Sorronços. Continuamos ascendiendo y llegamos a los restos de tres antiguos hornos de cal. Unos 10 m más adelante llegamos al camino asfaltado, junto a las antenas de los repetidores. Allí se establece conexión con el GR-92.

#### Tercer tramo (dificultad baja)

Continuando por el corta-fuegos, la senda va hacia el este y atraviesa una zona de pinada joven con repoblaciones de robles y carrascas, y unos metros después encontramos carrascas de porte singular. Tras atravesar otro corta-fuegos, caminamos entre pinos de repoblación junto a enebros, coscoja y romero. Al tercer corta-fuegos giramos a la derecha, en dirección sur, hasta alcanzar el mojón que indica el límite de propiedades. Desde los miradores observamos una amplia vista de la costa y de la sierra del Montsià. Continuamos por el sendero marcado y llegamos de nuevo al santuario, punto de partida de nuestro recorrido.



### Sendero local Redona de l'Ermítia

Redona de l'Ermítia	
Inicio y llegada:	santuario de la Misericordia
Longitud:	4 km (circular)
Duración aproximada:	1 h. 10'
Sitios de interés:	Torreta dels Moros, poblado ibero, vegetación del arbolado, hornos de cal y santuario de la Misericordia.

Este sendero discurre en torno al santuario de la Misericordia, enclave de gran interés arquitectónico, religioso y artístico. Desde aquí se disfrutan unas espléndidas vistas de gran parte del territorio de Vinaròs y del mar Mediterráneo. Este sendero tiene un tramo adaptado para personas con alguna discapacidad.

#### Primer tramo (dificultad alta)

Comienza el sendero en la esquina sudeste del santuario, en la pista de tierra que bordea el Vilar. Este tramo desciende hacia el este entre almendros y olivos abandonados, ahora invadidos por pinos,

## El medio natural en Vinaròs

A lo largo de los siglos el medio natural de Vinaròs ha ido transformándose con la sucesiva introducción de cultivos agrícolas como la vid, el olivo, el algarrobo y el almendro, cultivos estratégicos del Imperio Romano, que todavía encontramos al pasear por los campos de Vinaròs.

De la vegetación natural que existía antes de la transformación agrícola, como son carrascales, robleales o pinadas, muestra de cómo eran los bosques litorales mediterráneos, quedan algunos ejemplares en las laderas de ríos como el Cervol y de barrancos como el de Aiguadoliva. Por este último discurre una ruta que nos lleva hasta la microreserva de flora y fauna y al santuario de la Misericordia, un lugar privilegiado para observar el paisaje de una amplia franja de territorio.


Toda esta transformación del medio natural no hubiera sido posible sin el desarrollo paralelo de técnicas de construcción de piedra en seco, que sin mortero ni argamasa y aprovechando la piedra extraída en la limpieza de las tierras de cultivo, permitía la construcción de casetas agrícolas, caminos o azagadores y paredes que nivelaban o delimitaban las propiedades. Podemos encontrar diversos ejemplos en todas las rutas pero sobre todo en el sendero de la Redona de l'Ermítia.

El paisaje más productivo se construye a partir de la islamización y la creación de las alquerías musulmanas, origen de multitud de poblaciones como Vinaròs. De esta época aún se conserva su estructura base, formada por una pequeña edificación con un pozo y una balsa de almacenamiento de agua para el riego. Al pasear por la senda que bordea El jardí de Sòl de Riu, a pocos metros de la costa, encontraremos les sénies, término con el que se denomina en Vinaròs a estas alquerías. Aquí descubriremos además un espacio natural único con sus peculiares acantilados, flora y fauna.

Cabe destacar los frágiles humedales y sus particulares ecosistemas que se encuentran en las desembocaduras del río Sénia y Aiguadoliva y barrancos en la costa norte como el de la Barbiguera.

Foto portada: Microreserva de flora y fauna en el sendero del Barranco de Aiguadoliva

## Vinaròs EL MEDIO NATURAL A PIE



Patronat Municipal de Turisme



Tourist Info Vinaròs · Plaça de Jovellar 2 · 12500 Vinaròs  
Tel: 964 453 334 · vinaros@touristinfo.net · www.turisme.vinaros.org

